



Tres de cuatro niños en el Atlántico nacen por cesárea

Es el departamento con más partos por este método, 30 puntos sobre la media nacional de 45%.

TESTIMONIO

"Planeé hasta su concepción, porque todo debe tener un orden".

CRISTINA GUTIÉRREZ
INGENIERA, MADRE DE NIÑA DE UN AÑO

La Costa es donde más se recurre a esta práctica, cuyo uso se ha casi duplicado en el país desde 1998.

1C y 5C

ANÁLISIS

La Ley del Montes'

LA DEBACLE INSTITUCIONAL QUE SACUDE A COLOMBIA

Escándalo de Corte, punta de iceberg de grave crisis. 1B

LEA HOY



Siete edificios de Barranquilla con historia y sin presente. 6 y 7A



La excombatiente de las AUC soledaña que 'los Rastrojos' intentaron callar. 12A



Silvio, el 'hombre zoológico' que imita sonidos de 105 animales. 2D



JOHNNY HOYOS

El legado de José Barros sigue vivo y bailando

José Benito Barros se hizo sentir ayer en Colombia, desde las orillas del río Magdalena en El Banco, donde nació, hasta el centro del altiplano cundiboyacense, en el barrio La Candelaria, en Bogotá. Allí, a las afueras del Teatro Colón, un grupo de niños convocado por el Ministerio de Cultura protagonizó una colorida muestra

al ritmo de sus composiciones, tributo a la cumbia y a su legado como promotor de este aire folclórico, con motivo del primer centenario de su nacimiento. Entre tanto, en El Banco le rindieron homenaje a Barros con un concierto, que contó con Totó la Momposina, y la inauguración de un busto en su memoria. 4C

Partido de Liga a las 3:15 pm



Andrés Correa, defensa del Junior.

Junior busca 'quemar' a Millos en el Metro

PÁGINA 7C

El eslabón paramilitar en el daño a la Ciénaga Grande

Las fincas donde construyeron los diques que amenazan la Ciénaga Grande, denunciados por EL HERALDO, forman

Minambiente anuncia paquete de medidas para proteger Isla Salamanca.

parte de una historia de despojo masivo que paramilitares cometieron en Remolino, apoyados por políticos. 2A, 3A y 4A

Entrevista / Miguel Henrique Otero

DIRECTOR DE 'EL NACIONAL' DE CARACAS



"Primero desaparece Nicolás Maduro que El Nacional"

PÁGINA 3B


COMISIÓN DEFINE CUÁNDO COMENZARÁ EL DESMINADO

Gobierno y Farc acuerdan hoja de ruta para limpieza del campo.

PÁGINA 10A



Apuñala a expareja en habitación de motel e intenta suicidarse. 11A



INFORME 2A EDITORIAL 4B
JUDICIALES 11A TENDENCIAS 1C
POLÍTICA 1B SOCIALES 2C
MUNDO 3B DEPORTES 7C

Y QUÉ HAY DE LA VIDA DE...

"No era fácil tener a Ponce y Uribe"

EDUARDO SOLARI
UN HISTÓRICO DEL JUNIOR



NO TODO ES FÚTBOL

El bolo es más que una moñona

PÁGINA 12C



Gran Open House
Sábado 21 y domingo 22 de marzo
10:00 am a 6:00 pm.
CONDOSERIO VILLACAMPESTRE
EXCLUSIVO APOR: 215 MIBRON
Venta: \$2.800.000 milno cuadrada.
Casas 68 entre Calle 185 y 182
Av. Los Rastrojos con Av. Dunas
Recibe:
toda acondicionada (mili apl),
sala mesa de administración,
gastos notariales.
Información: 0241 4444444
V.L. 3111 VILLAS - C.R. 423 - 423119
www.villacampestre.com

CIRCULA HOY
Día Internacional del Agua
Cagua

CASA DESCUENTOS
Pepe ganga
30% DTO.
TODO HOGAR Y BELLEZA
WWW.PEPEGANGA.COM

Todo carter's
40% Dto.
Pepe ganga
20 al 23 de marzo
Descuento no aplica en otras promociones y productos marcados con precio especial.

A

INFORME
LOCALES
GENERALES
JUDICIALES

ESTADO DEL TIEMPO

En la tarde se prevé incremento de la nubosidad, condición que activará lluvias sobre el sur de Córdoba, Sucre, de Bolívar, sectores de Magdalena y sur de Cesar, las cuales se irán intensificando hacia la noche.

EL PAÍS, HOY



	MAX	MIN
Santa Marta	30	21
Cartagena	32	23
Montería	32	23
Bogotá	18	12
Medellín	29	15
Cali	28	18
Bucaramanga	25	17
Cúcuta	25	17
Pereira	25	17

BARRANQUILLA

	Dom	Lun
	Max 33 Min 23	Max 31 Min 23
HOY		
Riohacha	MAX 31	MIN 23
Valledupar	MAX 35	MIN 22
Sincelejo	MAX 30	MIN 21

FOTOS LUIS RODRÍGUEZ Y PARQUES NATURALES



Extensas áreas del sitio Ramsar han sido desecadas y taladas para darle paso a proyectos productivos ganaderos y agrícolas en el sector Los Patos, en Remolino, Magdalena.

Las fincas donde construyeron los diques que están afectando el ecosistema son reclamadas por campesinos, quienes denuncian que las vendieron bajo presiones de Salvatore Mancuso y Jorge 40 a testaferros de estos.

CIÉNAGA GRANDE

Las batallas contra el daño ambiental y el despojo parapolítico

Por José Granados Fernández

Proteger el complejo lagunar de la Ciénaga Grande de Santa Marta, el más grande de Colombia y zona protegida por la Unesco como área estratégica para la humanidad, no ha sido tarea fácil, sobre todo cuando por años han existido intereses de apropiarse de sus tierras fértiles.

Desde diciembre entidades del Estado, una en defensa del medio ambiente y otra en protección de familias desplazadas por la violencia, libran dos batallas en Remolino, Magdalena. Aunque son hechos aparentemente separados, en el fondo

tienen una relación directa. Por un lado, Parques Nacionales busca afanosamente que en el sur de la reserva forestal y santuario de flora y fauna detengan y destruyan unos 27 kilómetros de diques que impedirán que en áreas inundables siga fluyendo el agua entre caños y ciénagas, lo que terminará, en últimas, afectando los humedales que hay allí.

Paralelamente, la Unidad de Restitución de Tierras, en cumplimiento del emblemático proyecto del presidente Juan Manuel Santos, intenta rescatar, inicialmente, 52 fincas arrebatadas a campesinos por paramilitares del Bloque Norte.

Estas dos acciones estatales tienen en la mira las fincas Mendegua, Mendegüita y Condazo, hoy propiedad de Agropecuaria RHC. En ellas construyeron los diques, pero además son reclamadas ante un Juez de Restitución de Tierras, para devolverlas a los campesinos despojados.

Ellos, a quienes les mataron familiares y les saquearon sus casas, denuncian que abandonaron sus predios por el terror que impusieron las AUC; después fueron presionados a vender a bajos precios a los jefes paramilitares, con apoyo de políticos de Remolino que investiga la Fiscalía General.

“Hay una enorme afectación ambiental”

Las alarmas están encendidas otra vez: la Ciénaga Grande de Santa Marta, con todo el conjunto de humedales, caños y el santuario de flora y fauna que la conforman, se encuentra en peligro.

Como sucedió a finales de los años 70 tras la construcción de la vía Barranquilla-Ciénaga, que destruyó cerca de 25.000 hectáreas de mangle, hoy la amenaza la constituyen unos 27 kilómetros de diques y terraplenes levantados en las haciendas Mendegua, Mendegüita y Condazo del sector Los Patos en Remolino, Magdalena.

El viernes pasado, investigadores de la Fiscalía General llegaron hasta estos predios de Agropecuaria RHC y realizaron una inspección técnica para evaluar el “peligro de daño grave e irreversible” que ha reportado la Dirección de Parques Nacionales Naturales y a atender la denuncia que presentó Corpomag.

En concepto de las entidades ambientales, las murallas de contención construidas afectan el ecosistema porque no permiten el libre paso del agua en todo el complejo lagunar, lo que implicará, a mediano y largo plazo, la destrucción de una zona que es



Un buldózer amontona material vegetal quemado. Las talas en el área Ramsar son cada vez mayores.

Las autoridades ambientales señalan que las murallas no permiten el libre paso del agua en el complejo lagunar.

patrimonio natural de la humanidad como sitio Ramsar.

HABLA RHC. “Yo no estoy destruyendo el ecosistema ni los humedales”, dijo a EL HERALDO, vía telefónica, el hacendado Rafael Hoyos Cañavera, propietario de estas tres fincas y de un puñado más en dicha área.

Sostuvo que el dragado del caño Condazo “lo hizo Corpomag”, en 2013 o 2014, y él les dio permiso para que arrojaran en sus predios el lodo que iban a sacar.

“Mancuso y Jorge 40 nos obligaron a vender”

No han olvidado nada. Ni siquiera los días en que les mataron a sus vecinos, mucho menos olvidan cuando les asesinaron a sus familiares ni tampoco cuando Salvatore Mancuso y Jorge 40, los dos comandantes del paramilitarismo, los hicieron ir a una reunión en Remolino, Magdalena, para que vendieran las tierras.

Eso fue el 3 de febrero de 2003. Los campesinos afectados denunciaron ante la Unidad de Restitución de Tierras y la Fiscalía General que fueron citados a la casa de Manuel Domingo Ortega, un exdiputado del Magdalena, quien también ha sido señalado por desmovilizados del paramilitarismo como “colaborador” de ellas.

Allí llegaron quienes habían abandonado el pueblo por terror. Fueron a notificarlos a municipios del Atlántico como Santo Tomás, Palmar de Varela, Sabanagrande, Malambo o la misma Barranquilla. También se hicieron presentes quienes seguían en Remolino confiando en que algún día iban a recobrar la tranquilidad en la zona rural.

“Había que vender por las buenas o por las malas”, recuerdan los afectados. A quien



Santa Rita se convirtió en un pueblo fantasma. Las casas fueron incluso desmontadas.

El primer muerto de las AUC en Santa Rita fue el profesor Luis Mariano Pertuz, en 1997.

no lo hiciera podía pasarle lo mismo que a Rudecindo Olivares: en 1998 lo mataron en Malambo porque se desplazó, pero no quería vender.

Sumada a la presión bajo terror, Mancuso y Jorge 40 terminaron pagando unos \$175.000 por hectárea, cuando en esa época el precio era de \$1.000.000. Varias de esas propiedades fueron puestas a nombre de Ortega y de uno de sus trabajadores, Santander Moreno, quien es analfabeta. Un hijo de este le contó a la Fiscalía que fue engañado.



Hay una enorme...

VIENE DE LA PÁGINA 2A

Hoyos explicó que, una vez terminaron los trabajos, utilizó el sedimento dragado “que era una loma grande” para “esparcirlo con el fin de poder circular por encima de los terraplenes”. Comentó que en 2011 ya había construido otro dique al sur de sus predios para “protegerlos de inundaciones” como las presentadas en 2010.

El hacendado aseguró que sus propiedades “están retiradas” de la zona de reserva y señaló que “lo que llaman realmente parque está mucho más lejos de aquí”.

Hoyos indicó que a los funcionarios de Parques Naturales “les quedó claro que estaban desubicados”.


SIN RESTRICCIONES. El empresario informó, también, que envió a la Procuraduría, la Fiscalía y Corpamag copias de las matrículas de sus fincas expedidas por la Oficina de Instrumentos Públicos, en las que “no existe ninguna anotación que diga que nuestras tierras son áreas protegidas o de parques”.

“Lo que quiero –agregó– es que se aclare si tenemos o no la razón, cuáles son los linderos del parque y dónde comienzan los míos”.

“De caño Ratón hacia el sur, es de nuestra finca; de ese mismo caño hacia el norte, es área protegida”, comentó.

En Mendegua están sembrando 180 hectáreas de arroz. Allí tienen, asimismo, cría de búfalos.

Hoyos dijo que las quemas



Una manada de búfalos camina por uno de los terraplenes de los predios de Agropecuaria RHC.



Además de los diques, sobre los caños también han construido puentes.

al interior del parque son producidas por “personas que vienen de lejos, de Soledad, que no son de por acá,” para cazar hicoteas, iguanas, ponches y otros animales.

ES RESERVA AMBIENTAL. En la batalla por la preservación ambiental del complejo lagunar y del santuario de flora y fauna, la directora de la territorial Caribe de Parques Naturales, Luz Elvira Angarita,



Funcionarios del CTI en la inspección en Mendegua.

“Mis propiedades están retiradas de la zona de reserva y lo que llaman parque está más lejos de aquí”.

respondió al propietario de Agropecuaria RHC que sus predios “están a medio metro del santuario” e indicó que un ecosistema como el que allí existe “está interconectado y el flujo de agua debe correr entre caños y ciénagas”, lo cual no sucede por los diques que han sido construidos.

Manifestó que así Hoyos diga que es su finca y señale que está por fuera de la zona de parque, “de todas maneras

esas obras afectan al santuario de flora y fauna”.

Angarita puntualizó que la agropecuaria debe saber que “está en unos terrenos incluidos en la Convención Ramsar, que son humedales y en Colombia no se pueden desecar humedales. La ley lo prohíbe. Tienen un estatus de protección”.

AFECTACIÓN ENORME. A su juicio, en la zona “ha habido desecamiento, porque si ahí no hubiera humedales no estarían las bombas industriales que tienen y no se hubiera detectado rastros de quemas”; destacó que incluso “en un arrozal hay un relicto de mangle, entonces cómo pueden decir que no hay afectación. La afectación es enorme”.

La directora territorial recordó que cualquier obra que se haga dentro de un parque natural “es un ilícito” y señaló que “lo que se está haciendo afuera es ilícito y sí afecta el parque nacional y el complejo lagunar”.

Por eso, Angarita insistió en que en la medida en que los diques sigan en pie, impidiendo la interconexión de caños y ciénagas, “van a impactar mucho la zona protegida”.

“Si esa es una zona de inundación, es para que se inunde, esa es una de las funciones del complejo de la Ciénaga Grande y es lo que no han querido entender. Creen que pueden ir desecando y desecando y después deben protegerse, cuando se trata de un sitio que es un humedal protegido por la Convención Ramsar”.

Siganos en: @LocalesEH

Ahora la Tarjeta Débito Bancolombia es tu tiquete para Transmetro

Conoce la nueva funcionalidad de la tarjeta débito que te permite ahorrar tiempo al viajar.



SOLICÍTALA GRATIS EN NUESTRAS SUCURSALES
Conoce más en www.bancolombia.com/transporte



Refuerzo de la vigilancia, mayor presencia de las autoridades y trabajo social con las familias asentadas en el parque son algunas de las acciones que implementará el Ministerio.

Minambiente concreta nuevas medidas para cuidar Isla Salamanca



JULIA MIRANDA
Dir. de Parques Nacionales

“No hay policías en el parque ni la presencia requerida de la Armada”.

Por José Luis Rodríguez R.

El ministro de Ambiente y Desarrollo Sostenible, Gabriel Vallejo López, anunció este sábado la implementación de nuevas medidas que contribuyen al cuidado del parque natural Isla Salamanca, luego de realizar una mesa de trabajo sobre el estado y amenazas del mismo.

Hace seis meses, cuando Vallejo asumió la cartera de Ambiente, también se apropió de un importante compromiso con la zona Caribe del país, especialmente con el parque natural. En septiembre de 2014, el ministro estableció una serie de acciones para contrarrestar las quemadas en Salamanca, que afectaron más de 100 hectáreas de tierra. En aquella oportunidad, delegó el patrullaje permanente de la Armada Nacional en los canales del parque, así como el ingreso de 45 carabineros de la Policía Nacional para la vigilancia terrestre. Sin embargo, estas dos medidas no se cumplieron a cabalidad y en esta nueva ocasión volvió a ratificarlas.

“Nos comprometimos a tener tres cabañas en el complejo de la isla, la primera es para carabineros y tendremos veinte de ellos que estarán permanentemente en el parque. Estamos en los estudios de suelos y en menos de un mes iniciaremos la construcción”, aseguró Vallejo. Sobre el patrullaje en los caños, anunció la implementación de dos lanchas, las cuales ya reposan en unos de



El minambiente, Gabriel Vallejo, reunido con el director de la Policía Nacional, Rodolfo Palomino; el Cte. de la Armada Nacional, Hernando Wills; el Gdor. del Atlántico, José Antonio Segebre, y del Magdalena, Luis Miguel Cotes.

“Lo que sí creo es que algo irregular debe haber allí (Ciénaga Grande). Algo indeseable puede estar ocurriendo y debemos esclarecer de qué se trata”.

RODOLFO PALOMINO
General de la Policía Nacional

EL HERALDO.CO
Escriba sus comentarios a:
Locales@elheraldo.co



En 2014, más de 100 hectáreas del parque Isla Salamanca fueron afectadas por incendios forestales.

los rincones del lugar. Hasta el momento, las embarcaciones utilizadas por la Armada Nacional no son aptas para este tipo de patrullaje, por lo que su guardia se ha limitado

a los alrededores de la reserva. De igual forma, la Policía Nacional también se comprometió a conseguir un helicóptero para la vigilancia desde el aire y atender cualquier

eventualidad. El gobernador del Atlántico, José Antonio Segebre, afirmó que una de las nuevas medidas será el tema de proyectos productivos con ciudadanos que devengan su sustento del parque, para evitar afectaciones en el ecosistema. Próximamente, se bajarán los primeros treinta.

“Tenemos un compromiso conjunto con el gobernador del Magdalena para realizar estas acciones. Este problema afecta al Atlántico, al Magdalena y al país”, indicó.

Según los registros del Ministerio de Ambiente, hoy 165 familias están asentadas dentro del complejo isla Salamanca. De estas, 54 devienen su sustento de la pesca flotante, como la de almeja.

Precisamente Vallejo anun-

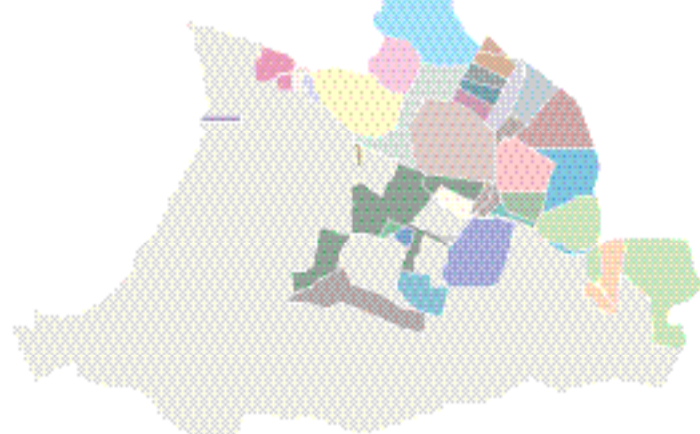
ció la firma de un reciente acuerdo con Cornare para desarrollar pagos por servicios ambientales. Una herramienta, afirmó, que está dentro del Plan Nacional de Desarrollo, y que la cartera de Ambiente implementará en los próximos meses.

“No se trata de atropellar a la gente que hace una actividad para sobrevivir, sino de generarles nuevas oportunidades sostenibles con el tema ambiental”, agregó.

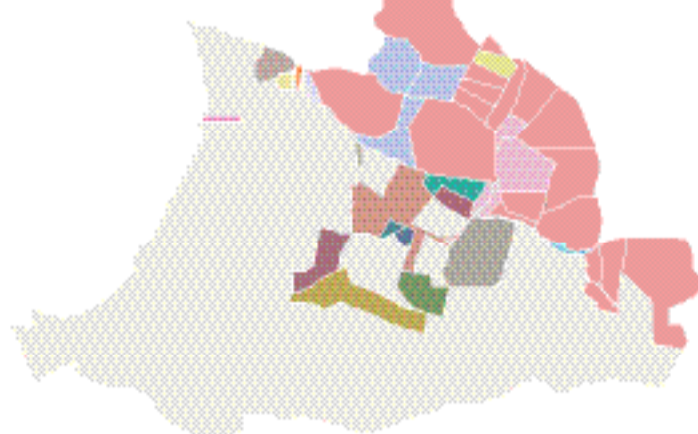
Una última medida a trabajar será el convenio interinstitucional de la Policía Nacional, el Damab y la CRA para reforzar los procesos de incautación de carbón que sale de esta zona del Magdalena, producto de la quema de mangle. Vallejo advirtió que hay gente que destruye este árbol con fines de construcción, lo cual está claramente definido por el ministerio y ratificado en Corpmag, donde hay unos permisos retenidos. Uno de los casos más sonados es el denunciado por el abogado y ambientalista, Alejandro Arias, quien denunció nuevamente que varias quemadas estaban asociadas a un “proceso sincronizado de invasión y apropiación auspiciado por la Alcaldía de Sitionuevo”, para condicionar partes del suelo como un puerto carbonero. El director de la Policía Nacional, general Rodolfo Palomino, indicó que avanzará en la verificación de estos casos y que “todo lo que sea irregular en la zona habrá que resolverlo”.

Situación predial Los Patos, Remolino (Magdalena)

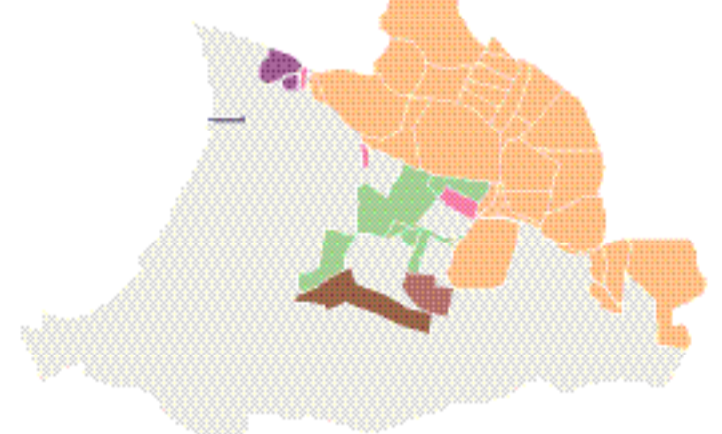
Predios de campesinos
1900 - 2003



Presuntos testaferros
2003 - 2006



Presuntos despojadores
2006 - actualmente



La Unidad de Restitución de Tierras elaboró estos tres mapas que muestran la evolución del despojo y la concentración de tierras en Remolino, Magdalena. Inicialmente había numerosos propietarios campesinos que, por las presiones y crímenes, vendieron sus predios a testaferros de paramilitares que, finalmente, negociaron las tierras con otras personas. Todos están investigados.

Mancuso y Jorge 40...

VIENE DE LA
PÁGINA 4A

Además del despojo, la Fiscalía investiga no solo el papel que cumplió Domingo Ortega sino el de su hijo Álex, que fue alcalde ad hoc de Remolino y figura como dueño de uno de los 52 predios que la Unidad de Restitución de Tierras, a través de la ONG Corporación Jurídica Yira Castro, reclama para los campesinos ante un Juzgado de Santa Marta.

A la Unidad le llama la atención de dónde sacó el dinero tanto para comprar esas predios y meter cerca de 200 búfalos en una finca.

AGROPECUARIA RHC. Al abordar el proceso de restitución, el Estado halló las tierras hoy son de Agropecuaria RHC.

“Yo llegué a la región en 2008, pregunté y le compré a Domingo Ortega, una persona muy respetada. No le vi problema. Qué pasó antes, no sé”, le dijo a EL HERALDO Rafael Hoyos Cañavera,

“La relación entre políticos y paramilitares en el sector de Los Patos fue un factor determinante que favoreció y facilitó el despojo de las tierras a los campesinos por parte de las AUC”.

dueño de la agropecuaria, al preguntársele por el proceso de restitución iniciado en diciembre de 2014.

“Será el Tribunal el que diga quién tiene la razón”, señaló el empresario. “Compré de buena fe”, manifestó.

En la restitución, reclaman 27 predios de RHC. La Unidad dice que la agropecuaria llegó a la zona en 2006.

Pero las autoridades encontraron que no solo Domingo Ortega, señalado también de darle posada a Mancuso y Jorge 40 cuando iban a Remolino, tuvo negocios con la agropecuaria. Hoyos aceptó que para él trabajó Edwin Manchego, alias Alexis. Este desmovilizado, según excombatientes de las AUC en Remolino y Pivijay como Miguel Ramón, apodado Rafa,



Iglesia del abandonado corregimiento de Santa Rita.

fue miembro de la seguridad de Mancuso. Lo vinculan al crimen de alias Marco, el 8 de junio de 2004, quien era el jefe militar.

En un testimonio de Justicia y Paz, Rafa dijo que Marco fue

asesinado por disposición de Mancuso porque, entre otras razones, no obedeció sus órdenes de mantener cerrado el caño Condazo, una de las más importantes fuentes de agua del complejo lagunar en

el sur de la Ciénaga Grande.

“A Edwin Manchego me lo recomendó Benjamín López”, dijo Hoyos. Expresó que no recordaba hasta qué tiempo laboró para él.

PARAPOLÍTICA. Además de los predios reclamados a RHC y a Álex Ortega en la zona de Los Patos, área donde las familias campesinas –especialmente de Santa Rita– tenían sus propiedades, están otros 24 que figuraban a nombre de Ramón Prieto Jure, alias Moncho o El Indio, ex alcalde de Pivijay, quien se desmovilizó como jefe político de los paramilitares en ese Municipio.

La Unidad de Restitución informó que esas propiedades están hoy en cabeza de Pedro Gamarra Sierra, hermano del excongresista José Gamarra,

electo en alianza con Dieb Maloof con un gran caudal electoral por la parapolítica, tanto en Remolino como en otros pueblos, como lo sentenció la Corte Suprema.

“La relación entre políticos y paramilitares en el sector de Los Patos fue un factor determinante que favoreció y facilitó el despojo de las tierras a los campesinos por parte de las AUC y sus colaboradores”, dice la Unidad.

El actual alcalde, Virgilio Torres, también es señalado por los paramilitares de haber sido otro colaborador cuando ocupó ese cargo entre 1998 y 2000. “Eso no es cierto, el Canoso no ha dicho nada de lo que afirman y El Alacrán está aliado con enemigos míos para extorsionarme”, expresó el mandatario.

Por toda esta maraña de la parapolítica en Remolino hay quienes consideran que “no será fácil el proceso de restitución”. Incluso hay denuncias sobre la presencia de hombres armados que recorren el área. Un reto para lo que quiere el presidente Santos.